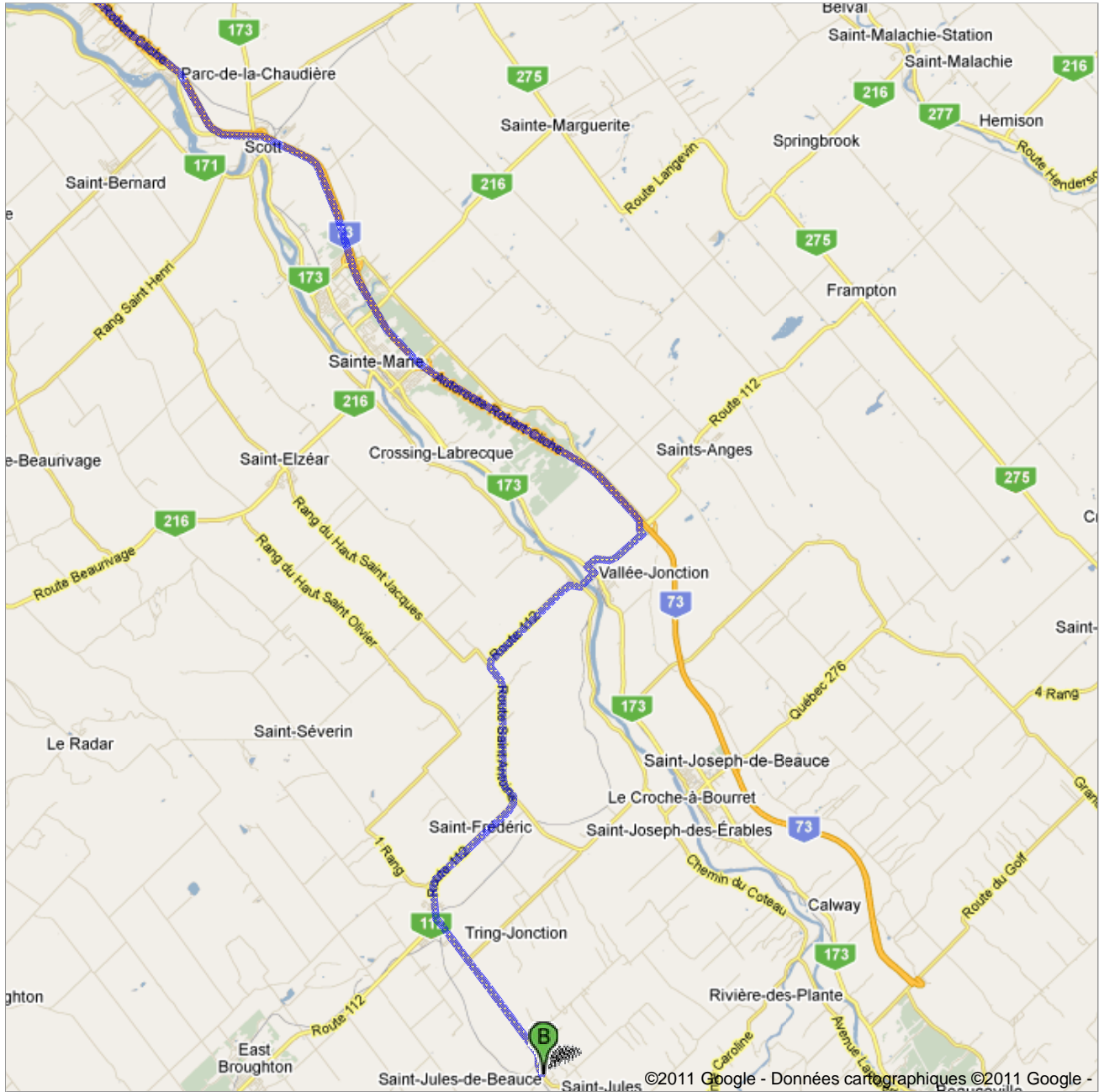
















**Itinéraire vers 390 Rue Principale, Saint-Jules,
QC G0N 1R0**
106 km – environ 1 heure 25 minutes



 couventine,lac saint-charles

- | | | |
|---|--|----------------------------|
| | 1. Aller en direction sud-ouest sur Rue des Couventines vers Avenue du Lac Saint Charles | 180 m
Total : 180 m |
|  | 2. Tourner à gauche sur Avenue du Lac Saint Charles
Environ 2 minutes | 750 m
Total : 900 m |
|  | 3. Tourner à gauche sur Rue Jacques Bédard
Environ 3 minutes | 1,4 km
Total : 2,3 km |
| | 4. Continuez sur Rue de l'Église
Environ 2 minutes | 1,2 km
Total : 3,5 km |
| | 5. Continuez sur Chemin de la Sagamité | 45 m
Total : 3,5 km |
|  | 6. Rejoindre Autoroute 73 S en direction de Québec/Centre Ville légèrement à droite
Environ 7 minutes | 10,3 km
Total : 13,8 km |
|  | 7. Prendre la sortie 148 pour Autoroute 73 S/Autoroute 40 O en direction de Montréal/Pont Pierre Laporte | 850 m
Total : 14,7 km |
| | 8. Suivre Autoroute 40 W/Autoroute 73 S
Environ 4 minutes | 5,6 km
Total : 20,2 km |
|  | 9. Garder la gauche à l'embranchement, puis suivre Autoroute 40 O/Autoroute 73 S/ Montréal/Point Pierre - Laporte pour rejoindre Autoroute 40 W/Autoroute 73 S
Continuer de suivre Autoroute 73 S
Environ 41 minutes | 60,8 km
Total : 81,0 km |
|  | 10. Prendre la sortie 81 pour QC-112 en direction de Frampton/Vallée Jonction/ Thetford Mines/Saints Anges | 600 m
Total : 81,6 km |
|  | 11. Tourner à droite sur QC-112 O (panneaux pour QC-173)
Environ 2 minutes | 2,3 km
Total : 84,0 km |
|  | 12. Tourner à gauche sur Rue Principale/QC-112 O/QC-173 S (panneaux pour Vallée-Jonction/Thetford-Mines)
Environ 1 minute | 300 m
Total : 84,3 km |
|  | 13. Prendre la 1 ^{re} à droite, dans Rue du Pont/QC-112 O
Continuer de suivre QC-112 O
Environ 12 minutes | 14,9 km
Total : 99,2 km |
|  | 14. Tourner à gauche sur Avenue Commerciale
Environ 3 minutes | 1,8 km
Total : 101 km |
| | 15. Continuez sur Rang Saint Charles
Environ 2 minutes | 1,1 km
Total : 102 km |
| | 16. Continuez sur Route Saint Charles
Environ 4 minutes | 3,2 km
Total : 105 km |
| | 17. Continuez sur Rue Principale
La destination se trouve à gauche
Environ 1 minute | 350 m
Total : 106 km |

 390 Rue Principale, Saint-Jules, QC G0N 1R0

Cet itinéraire est fourni à titre indicatif. Il est possible que vous deviez suivre un itinéraire différent de celui indiqué en raison de travaux, de bouchons, des conditions météorologiques, de déviations ou d'autres perturbations. Veuillez en tenir compte lors de la préparation de votre trajet. Veuillez en outre à respecter le code la route et toutes les signalisations sur votre trajet.

Données cartographiques ©2011 Google

Ces indications ne sont pas correctes ? Recherchez cet itinéraire sur maps.google.ca, puis cliquez sur "Signaler un problème" dans

l'angle inférieur gauche.